

Знакомимся:


Туркменистан

▶ Если попытаться дать ассоциацию Туркмении с цветом, то это будет жёлтый цвет. Равнинная пустынная страна, где вас всюду ожидает море песка с островами такыров, зарослями саксаула, отарами овец и величавыми кораблями пустыни- верблюдами. И лишь по самым окраинным частям желтизну окаймляет зелёный оттенок: там, есть или куда была проведена вода, дающая жизнь полям хлопчатника, бахчам и виноградникам, человеческим поселениям. И конечно, седой Каспий, позволяющий стране иметь флот, паромное сообщение, а в будущем и дополнительные ресурсы нефти и газа. Сейчас страна интенсивно строится: вводятся новые предприятия, возводятся дома, в исторических местах создаются памятники и монументы.



ОСНОВНЫЕ ДАННЫЕ.

- ▶ Площадь- 488,1 тыс.км²
- ▶ Наибольшая протяжённость- с севера на юг- 650 км, с запада на восток- 1100 км.
- ▶ Столица- Ашхабад 676,4 тыс.чел.
- ▶ Административное отделение- на 5 велаятов (областей).
- ▶ Численность населения- 5,7 млн. чел.
- ▶ Плотность населения- 12 чел. На 1 км.²
- ▶ Городское население- 47%
- ▶ Официальный язык- туркменский.
- ▶ Религия- ислам.
- ▶ Денежная единица- туркменский манат.



- ▶ Туркмения расположена в Центральной Евразии.
- ▶ Её территория вытянута с северо - запада на юго – восток между Каспийским морем и Амударьей.

Туркмения с октября 1991г.

Независимая страна. Президент является главой государства и Кабинета министров. В 2002г.

Сапармурат Ниязов избран пожизненным президентом страны.

Природно-ресурсный потенциал.

- ▶ Географическое положение страны определяется удалённостью от Мирового океана. Преимуществом можно считать выход к Каспийскому морю и относительно удобные выходы на юг, в Иран.
- ▶ Туркмения- самая равнинная из стран региона. Почти 80% территории лежит в пределах Туранской низменности. Позволяющую часть территории занимает песчаная пустыня Каракумы.
- ▶ С осадочными породами Туранской плиты связаны крупные запасы горючих полезных ископаемых природного газа и нефти.
- ▶ Имеются месторождения серы, калийных и поваренных солей и др.
- ▶ Туркмения выделяется обилием света и тепла.
- ▶ Климат резко континентальный с минимальным кол-вом осадков в течение всего года.
- ▶ Лето всегда сухое и жаркое.



Реки и озёра.

- ▶ Крупнейшая река- Амударья. Гораздо менее водными, теряющимися в песках являются Мургаб и Теджен. Западная река страны Атрек впадает в Каспий.
- ▶ Имеется несколько солёных озёр. Самые крупные из них- Сарыкамышское и Куули. Большое значение для сельского хозяйства страны имеет Каракумский канал.
- ▶ Природный облик Туркмении- пустыни и оазисы.



Население и расселение.

- ▶ В 2004г. В Туркмении проживало 5,7 млн. чел. Средняя плотность населения- 12 чел. На 1 км², но его размещение крайне неравномерно. Численность населения продолжает расти за счёт высокого естественного прироста, особенно в сельской местности. Сегодня быстрый рост населения ставит ряд проблем, характерных для стран с традиционным типом воспроизводства населения, и прежде всего проблему занятости. На территории страны проживают более 100 национальностей. Почти 77% населения составляют туркмены. Из других этнических групп можно выделить узбеков, русских, казахов, армян. Доля городского населения 47%.

Экономика.

- ▶ Внутренний валовой продукт Туркменистана в 2009 году составил 16,24 млрд долл. При этом промышленность составляет 34 %, сельское хозяйство — 10 %, сфера обслуживания — 56 %. В 2008 году трудовые ресурсы составляли 2,3 млн человек. В сельском хозяйстве заняты 48 % работающих, в промышленности — 14 %, в сфере обслуживания — 38 %.
- ▶ Располагая большими запасами природного газа (15-20 трлн куб. м) и нефти (1,5-2,0 млрд т), Туркменистан является одним из важных экспортеров топливных ресурсов. Однако проблемы транспортировки и разведки осложняют развитие этого сектора экономики, формирующего примерно 70 % валового национального продукта. К основным отраслям промышленности относятся очистка и переработка нефти и природного газа; производство стекла, тканей (в основном, хлопчатобумажных) и одежды; пищевая промышленность. Развитие промышленности замедляется из-за сокращения рынков сбыта в странах СНГ и сильных скачков мировых цен на сырье.

Промышленность.

- ▶ Нефтегазовый комплекс как был, так и останется основной специализацией страны. Это важнейшая экспортная отрасль страны. На долю добычи природного газа приходится около 60% ВВП. Вся получаемая нефть сейчас перерабатывается на двух нефтеперерабатывающих заводах в Туркменбаши и Туркменабаде. Туркмения – один из крупнейших в мире производителей природного газа. Основные месторождения- Ачак на севере Лебапского велаята, газоносные площади в районе города Мары и на побережье Каспия.
- ▶ Отрасли машиностроения в недалёком прошлом обеспечивали нормальное функционирование приоритетных отраслей (нефтегазовой и сельского хозяйства). Сейчас государство пытается создавать новые отрасли, способствующие формированию основной специализации страны.

Промышленность.

- ▶ В химическом комплексе Туркмении наиболее развиты два цикла: нефтегазовый и горно-химический на базе местных минеральных ресурсов. В восточной части страны сосредоточены уникальные месторождения серы, каменных и калийных солей, полиметаллических руд, йода, бора. Но используется пока только сера месторождения Гаурдак. На основе привозного сырья функционируют предприятия в Туркменабаде, выпускающие серную кислоту, минеральные удобрения, сульфат алюминия. Западный район выделяется запасами сульфата натрия, мирабилита, йодистых и бромистых соединений, бентонита. Заводы Балканабаде, Хазаре, Бекдаше перерабатывают добываемое сырьё.
- ▶ Перспективной отраслью можно считать тепловую электроэнергетику. Вблизи крупных городов построены ТЭС. В будущем намечается проложить ЛЭП в Иран для экспортных поставок электроэнергии.

Агропромышленный комплекс и лёгкая промышленность.

- ▶ Пригодные для земледелия площади составляют чуть более 3% территории, в основном в оазисах. Пролитые земли занимают 95% всей посевной площади. За годы независимости посевы зерновых культур увеличилась втрое. Сбор зерна по сравнению с прошлым десятилетием вырос в 3,5 раза. В перспективе намечается полностью обеспечить собственные нужды.



- ▶ Хлопчатник, хотя уже не является монокультурой, остаётся одной из самых доходных и мощных составляющих экспорта страны. Туркмения входит в десятку ведущих мировых экспортёров по хлопку-сырцу.
- ▶ Почти 97% сельскохозяйственных земель Туркмении- это пастбища. Поэтому в хозяйственном комплексе страны животноводство следует сразу за хлопководством. Главной отраслью животноводства является каракульское овцеводство, базирующееся на отгонных пастбищах Каракумов. Доля овец в общем поголовье животных превышает 50%.



Пищевая и лёгкая промышленность.

- ▶ Пищевая промышленность ориентирована на местные потребности. Причём в последнее время в каждом из велаятов создаётся собственное производство.
- ▶ В советское время в лёгкой промышленности преобладала первичная переработка. В дальнейшем предполагается собственную переработку хлопка-сырца довести до 50-60%. Крупные заводы шелковой промышленности находятся в Ашхабаде, Туркменбаде.



Транспортный комплекс.

- ▶ Туркменистан, имея выгодное геополитическое положение и являясь транзитной территорией, старается развивать транспортный комплекс. Общая длина железных дорог составляет 2330 км. Сейчас строятся дороги ко всем центрам велаятов. Особая роль отводится транзитным дорогам. Страна старается развивать и морской транспорт. Слабым звеном транспортного комплекса остаётся автомобильный. Трубопроводная сеть республики сложилась во времена СССР.




Мавзолей султана Санджара

Достопримечательности древнего Мерва

- ▶ Мавзолей Санджара Дар-ал-Ахира, что в переводе означает "Потусторонний мир", расположен в центре городища Султан-Кала и отражает расцвет правления сельджуков, являясь **самым величественным** архитектурным памятником древнего Мерва.

Общая высота здания составляет 38 метров, ширина 27 метров и стены толщиной 5 метров у основания. Строение имеет кубическую форму. Купол состоит из двух тонких кирпичных оболочек (внешняя бирюзовая облицовка купола не сохранилась), под ним находятся трехъярусные сквозные галереи в виде **ажурных арок**. Подобный архитектурный прием будет использован итальянцем Филиппе Брунеллески при строительстве свода **Санта Мария де Фиоре** во Флоренции только **через три столетия** в эпоху Возрождения. Удивительная гармония и симметричность пропорций поражает воображение даже сейчас.



Мары. Древнее городище Мерв (Маргуш, Маргиана, Маргав) Города Туркменистана. История Мары. Памятники и фото Мары. Погода в Мары

- ▶ **Древний Мерв** - это мечта путешественников, увлекающихся древней культурой и исчезнувшими цивилизациями. Сегодня эта территория содержит остатки не менее **пяти древних городов** различных периодов. Страна **Маргуш** по праву считается одной из самых древнейших на Земле цивилизаций, по предположениям современных историков, по праву претендующей на вхождение в четверку древних культурных мировых центров, наряду с Египтом, Месопотамией, Китаем и Индией.

Мерв был важнейшим узлом на международной караванной трассе Великого шелкового пути и столицей процветающей области **Маргианы**. Название города в священной книге зороастрийцев "Авеста" он обозначен как "**Моуру**". В последствии название менялось - **Маргуш, Маргиана, Маргав, Мару** и **Мерв**.

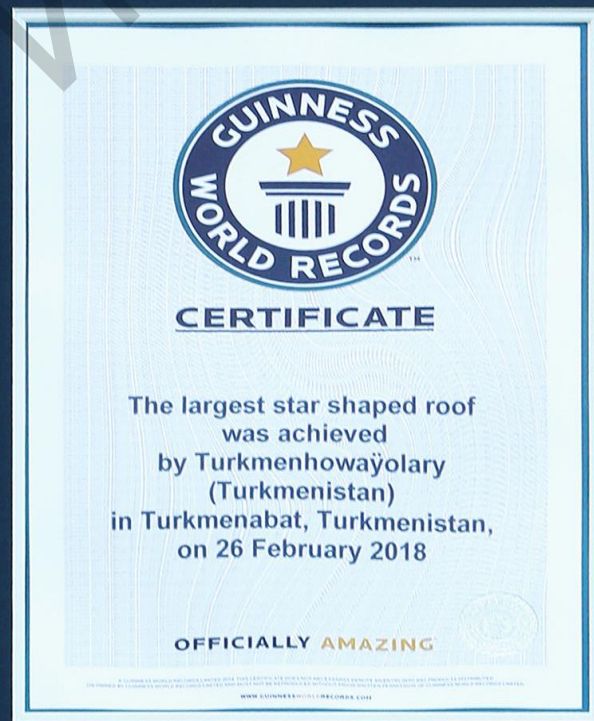
При правлении туркменской династии **Великих Сельджукидов** мусульманская архитектура достигла своего наивысшего расцвета. Исключительное значение имел в этот период **город Мерв**. В становлении его как признанного интеллектуального и культурного центра большую роль сыграло наследие предшествующих эпох.



АРХИТЕКТУРНЫЕ РЕКОРДЫ

26 февраля 2018 года Международный аэропорт Туркменабата вошёл в Книгу рекордов Гиннесса

- ▶ 26 февраля 2018 года был введен в строй Международный аэропорт в административном центре Лебапского велаята – Туркменабате. Объекты нового аэропорта раскинулись на огромной территории площадью 600 гектаров. При строительстве широко использованы творчески осмысленные приемы национального зодчества. Перед в ходом в аэропорт сооружены красивые фонтаны в форме лебапского гёляб а здание пассажирского терминала площадью 37 тысяч квадратных метров с высоты птичьего полета выглядит как звезда Огуз хана, благодаря чему этот аэропорт и вошёл в Книгу рекордов Гиннесса.



Ашхабад вошёл в Книгу рекордов Гиннеса как самый белый мраморный город

- ▶ В столице Туркменистана на территории 22 км² построено более 540 зданий с облицовкой из белого мрамора. Главный редактор издания Крей добавил, что каждое из них зарегистрировано, по каждому зданию есть точные данные о количестве белого мрамора на нём.

