

Всемирное наследие
ЮНЕСКО.

Иордания

Иорданское Хашимитское Королёвство или Иордания



☞ арабское государство на Ближнем Востоке. Граничит с Сирией на севере, Ираком — на северо-востоке, с Саудовской Аравией — на востоке и юге, с Израилем и Палестиной — на западе. Иордания разделяет с Израилем и Палестиной береговые линии Мёртвого моря и Залива Акаба с Израилем, Саудовской Аравией и Египтом.

☞ Около 90 % территории королевства занимают пустыни и полупустыни.



Некоторые факты о стране



Дата независимости	25 мая 1946 (от Великобритании)
Официальный язык	арабский
Столица	Амман
Крупнейший город	Амман
Форма правления	Конституционная монархия
Король	Абдалла II
Премьер-министр	Абдалла аль-Нуссур
Гос. религия	Ислам (суннитского толка)
Территория	110-я в мире
• Всего	92 300 км ²
• % водной поверхн.	0,01
Население	
• Оценка (2012)	6 259 932 чел. (106-е)
• Плотность	68 чел./км ²
Валюта	Иорданский динар (JOD, код 400)
Часовой пояс	+3

Главные туристические объекты Иордании



Мертвое море



Рифы залива Акаба

Петра




Про Петру говорят: «Розовый город, в половину такой же старый, как само время». Это, безусловно, самая известная достопримечательность Иордании. Петра — древняя столица Nabatean царства, вырубленная прямо в скалах более 2 тыс. лет назад. Благодаря своей богатой истории, завораживающей, почти мистической красоте и отличной сохранности памятников в конце прошлого века она была включена в Список всемирного наследия ЮНЕСКО, а в 2007 г. избрана одним из новых Семи чудес света.






Когда-то процветающая и роскошная, после покорения Среднего Востока Саладином в 12 веке Петра была заброшена, и память о ней на Западе стерлась. Полуразрушенный город оставался скрытой жемчужиной до 1812 г., когда здесь оказался швейцарский исследователь Брукхардт. Его рассказы вдохновили многих других путешественников, но серьезные раскопки в Петре начались только в 1929 г

Не последнюю роль в популяризации города как объекта мирового туризма сыграл Стивен Спилберг с его «Индианой Джонсом и последним крестовым походом»: фильм показал Петру на широких экранах в 1989 г.



Как добраться



Петра находится в 3 часах езды от Аммана, если ехать по современному «Шоссе Пустыни», или в 5 часах, если следовать по живописной «Царской дороге».

Единственный разрешенный в Петре транспорт — это лошади, ослы, верблюды и конные повозки. Выбор средства передвижения зависит от того, какой участок пути вы преодолеваете. От входа в город до ущелья Сик можно добраться как пешком (всего за 15 минут), так и на лошади или легкой конной коляске. Стоимость путешествия зависит лишь от вашего умения торговаться. Местные конюхи часто уверяют, что поездка бесплатна, но в конце пути вас, скорее всего, будет ждать неприятный сюрприз: придется заплатить погонщикам щедрые чаевые (до 18 JOD с человека). Не верьте обещаниям и четко оговаривайте цену заранее.

Что привезти

Один из самых популярных сувениров — декоративные бутылки, наполненные разноцветным песком.

Такие вы можете встретить практически на любом курорте. Отличие местных в том, что для их наполнения используется натуральный (а не искусственно окрашенный) цветной песок, добываемый в каньонах Петры



Что попробовать

- ☞ Кафе и рестораны находятся в расположенной неподалеку деревушке Вади-Муса. Обязательно попробуйте арабский пресный хлеб «хобз», бобовую пасту «фуул» и знаменитый фалафель — жареные во фритюре бобовые шарики.
- ☞ Для самых отчаянных гурманов — бедуинское блюдо «мансаф»: ягненок, подающийся целиком (с головой) с гарниром из риса и орехов.




Когда ехать



❧ Декабрь и январь — самые холодные и дождливые месяцы. Этот период также характеризуется большим перепадом температур: днем — очень тепло, вечером и ночью — холодно.

❧ Лучше всего ехать в Петру летом



Каньон Сик



☞ Ворота Петры — извилистый Сик, каньон из песчаника длиной около 2 км. Живописную дорогу украшают причудливые каменные изваяния и резные наскальные барельефы, по бокам можно заметить остатки терракотовых труб, использовавшихся для водоснабжения еще во времена древних римлян.

Эль-Хазне

✎ На выходе из ущелья расположен величественный дворец Эль-Хазне (Казна, или Сокровищница) высотой 42 м. Он вырублен в цельной скале еще в 1 веке, на его вершине установлена урна, в которой, согласно преданиям, когда-то хранились несметные сокровища. По одной из версий, они принадлежали египетскому фараону, по другой — разбойникам, нападавшим на караваны. Так или иначе, на урне до сих пор заметны следы от пуль: проверить теорию хотелось многим.



Площадь фасадов




Здесь один за другим расположены высеченные в скалах храмы и усыпальницы. В конце улицы находится римский амфитеатр, вмещающий около 7 тыс. зрителей. Его построили набатейцы, а позже расширили римляне. Представления здесь проводятся и сегодня, но, конечно, гораздо реже, чем в древние времена.



Монастырь Ад-Дэйр



Набатейский скальный храм, возведенный в 1 веке н. э. Чтобы своими глазами увидеть это монументальное здание высотой 45 м, придется преодолеть более 800 ступеней. Пеший подъем занимает чуть больше часа, но можно доехать и на осле (хотя это ненамного быстрее и удобнее).



Здание Ад-Дэйр можно увидеть в блокбастере «Трансформеры: Месть падших».



☞ Всего в Петре более 800 исторических объектов. В их числе — Высокое место с алтарями для жертвоприношений, гора Джебель-Гарун, Дворец дочери фараона и другие величественные памятники природы и архитектуры.



Спасибо за внимание!
Учимся с удовольствием!

