

УДК 911.2:712(477)

UDC 911.2:712(477)

**СТАНОВЛЕНИЕ УКРАИНСКОГО  
ЛАНДШАФТОВЕДЕНИЯ  
(1950–1960-е гг.)**

**ESTABLISHMENT OF UKRAINIAN  
LANDSCAPE STUDIES  
(1950–1960's)**

**С. В. Михели,**

*кандидат географических наук,  
заведующий кафедрой физической  
географии НПУ имени М. П. Драгоманова*

**S. Mikheli,**

*Candidate of Geography, Head of the  
Chair of Physical Geography of NPU  
named after M. Dragomanov*

Поступила в редакцию 26.07.15.

Received on 26.07.15.

Освещаются результаты исследования проблемы развития украинского ландшафтоведения в период его становления. Дается краткий обзор литературы по проблеме, указываются нерешенные ранее вопросы, даются ссылки на наиболее значимые публикации украинских и зарубежных авторов. Приводится методика исследования процесса становления ландшафтоведения в Украине, которая представляет собой совокупность методов и приемов, используемых в исследованиях исторического и науковедческого направлений. Характеризуются направления исследований (исследовательские проблемы), которые доминировали на каждом из исторических этапов, приводятся диаграммы, отображающие соотношение числа публикаций между ними. Называются наиболее цитируемые публикации ландшафтоведческого содержания и их авторы, указано число библиографических ссылок на них. Раскрываются тенденции эволюции и регионального размещения украинских ландшафтоведческих центров, использованы диаграммы, отображающие распределение суммарного числа публикаций между ними.

*Ключевые слова:* украинское ландшафтоведение, становление украинского ландшафтоведения, направления ландшафтоведческих исследований, ландшафтоведческие центры, ландшафтоведческие публикации.

The research results of the Ukrainian landscape science development problems in the period of its formation have been described. A brief literature review on the subject has been presented, the outstanding issues have been designated, and references for the major publications of the Ukrainian and foreign authors have been given. The research methods of the landscape science formation in Ukraine have been provided, representing methods and techniques used in historical and scientific researches. The lines of research (research problems), which dominated at each historical stage, have been characterized. The diagrams, displaying the ratio of the publications number between them, have been presented. The most citable publications of landscape science content and their authors, including references, have been mentioned. The trends of the evolution and regional location of the Ukrainian landscape centers have been distinguished. The diagrams, displaying distribution of the total number of publications between them, have been presented.

*Keywords:* the Ukrainian landscape science, the Ukrainian landscape science formation, trends of landscape research, landscape centers, landscape publications.

**Введение.** Во время становления украинской государственности необходимость углубленного изучения истории отечественной науки становится важной научной проблемой. Среди ее отраслей важное место занимает ландшафтоведение как наука, которая комплексно изучает природные условия и ресурсы территории страны. Однако до сих пор проблема необходимости исследования истории становления и развития украинского ландшафтоведения не ставилась и в научной литературе специально не рассматривалась.

Одним из важнейших неразрешенных вопросов остается вопрос периодизации истории становления и развития ландшафтоведения

в Украине. Профессор Винницкого университета Г. И. Денисик [1] разделяет всю историю развития географии в Украине на передландшафтоведческий (до середины 1950-х гг.) и ландшафтоведческий периоды. Ландшафтоведческий период, по мнению Г. И. Денисика, начался с полевых ландшафтоведческих исследований, которые почти одновременно в начале 1950-х гг. начали географы Московского, Ленинградского, Воронежского, Львовского и Киевского университетов. Профессор Львовского университета А. В. Мельник [2] датирует зарождение украинского ландшафтоведения началом 1950-х гг. и выделяет в его истории три периода: 1) 1950–1960-е гг.; 2) 1970–1980-е гг.; 3) после 1990-х гг. Профес-

сор Таврического университета Е. А. Позаченюк выделяет семь этапов в развитии украинской географии и третий, ландшафтный, датирует 1950–1963 гг. [3].

Белорусские ученые Г. И. Марцинкевич, Н. К. Клицунова и А. Н. Мотузко разделяют историю развития учения о ландшафте на до-революционный, послереволюционный и современный этапы. Началом современного этапа они считают 1955 г., когда в Ленинграде состоялось Первое всесоюзное совещание ландшафтоведения [4]. Профессор Санкт-Петербургского университета А. Г. Исаченко выделяет в развитии ландшафтоведения шесть этапов и пятый этап датирует 1945–1965 гг. [5]. Профессор В. С. Преображенский выделил три периода в развитии ландшафтоведения и второй (период становления учения и учебной дисциплины) также датирует 1945–1965 гг. [6].

Наши исследования дали результаты, которые во многом совпадают с положениями названных выше исследователей. Всю историю развития ландшафтоведения в Украине мы делим на пять периодов: истоки (1805–1909 гг.), зарождение (1910–1944 гг.), становление (1945–1966 гг.), утверждение (1967–1985 гг.) и трансформация (1986–2010 гг.) [7]. В данной статье рассматриваются события периода становления ландшафтоведения в Украине.

#### **Материалы и методы исследования.**

Информационной базой стали публикации ландшафтоведческого содержания, принадлежащие украинским ученым за период с 1950 по 1969 г. Анализу подлежали и публикации зарубежных авторов в той мере, какая необходима для сравнения результатов исследований. Основным методом исследования явился проблемно-хронологический анализ каждого из этапов периода становления ландшафтоведения в Украине, которые качественно отличаются друг от друга по признаку

доминирования определенной исследовательской проблемы (направления исследований). Проблемное поле анализа составили такие аспекты: хронология основных событий; доминирующие направления исследований; концептуальная база и методический аппарат; наиболее цитируемые публикации; тенденции развития ландшафтоведческих центров и школ. Важным методом исследования выступил контент-анализ научных публикаций с использованием наукометрических показателей: 1) соотношения количества публикаций по основным направлениям ландшафтоведческих исследований на каждом из этапов периода становления украинского ландшафтоведения; 2) распределение годового количества публикаций между украинскими ландшафтоведческими центрами; 3) числа цитирований ландшафтоведческих публикаций украинских авторов. Кроме количественных, использовались и качественные критерии определения рубежных дат между отдельными периодами и этапами истории развития украинского ландшафтоведения: начало детальных полевых исследований ландшафтов и создание концепции морфологической структуры ландшафта; начало регулярного выхода в свет публикаций ландшафтоведческого содержания украинских авторов; начало проведения первых всесоюзных совещаний по вопросам ландшафтоведения; начало и окончание советских пятилеток, завершение решения важной научно-практической проблемы и т. д. Для визуализации полученных результатов использовались графические методы круговых и столбиковых диаграмм.

Результаты и их обсуждение. С 1951 г. публикации ландшафтоведческого содержания начали выходить регулярно. Их авторами были представители Киевского, Львовского, Черновицкого и Одесского университетов (рисунки 1).



*Рисунок 1* – Распределение суммарного числа публикаций между украинскими ландшафтоведческими центрами в 1951–1955 гг.:

- 1 – Львовский университет;
- 2 – Киевский университет;
- 3 – Черновицкий университет;
- 4 – Одесский университет

Самыми цитируемыми публикациями стали статья К. И. Геренчука «Природный ландшафт Прикарпатья и пути его преобразования» (1953) – 10 библиографических ссылок, – написанная в соавторстве с П. А. Кучинским еще во время работы в Черновицком университете, и его же статья «Опыт типологической классификации Прикарпатских ландшафтов» (1955), опубликованная уже во время работы во Львовском университете – 6 ссылок. Третью позицию заняла статья доцента Киевского университета О. В. Порывкиной «К вопросу о физико-географическом районировании Полесья УССР» (1955) – 4 ссылки.

Анализ содержания публикаций показал, что тематика исследований включает лишь три направления, а главным направлением было физико-географическое районирование: ему посвящено 23 публикации из общего числа 32 (рисунок 2). Поэтому 1951–1955-е гг. можно считать этапом развертывания физико-

географического районирования Украины на ландшафтно-типологической основе.

В 1956–1961 гг. количество направлений ландшафтоведческих исследований увеличилось до 11, а общее число публикаций ландшафтоведческого содержания достигло 126. Анализ содержания публикаций показал, что исследования морфологической структуры ландшафтов стали важным направлением ландшафтоведческих исследований в Украине. Эту тематику освещали 44 публикации. Из них 17 рассматривали вопросы методики съемки и картографирования ландшафтов. На предыдущем этапе таких публикаций не было. А наиболее цитируемыми работами, вышедшими в 1956–1961 гг. (к расчету принимались все ссылки с 1956 по 2012 г.), стали статьи К. И. Геренчука «О морфологической структуре географического ландшафта» (1956) – 21 библиографическая ссылка, и «Вопросы среднемасштабного картографирования ландшафтов» (1957) – 19 библиографических ссылок.

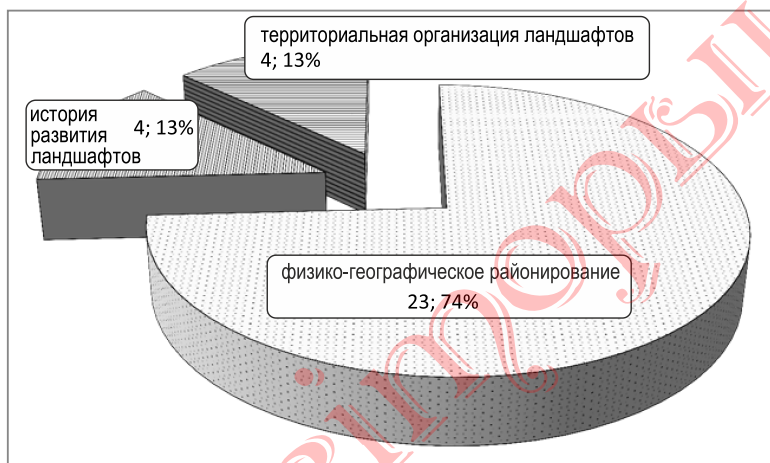


Рисунок 2 – Соотношение суммарного числа публикаций по основным направлениям ландшафтоведческих исследований в 1951–1955 гг.: 1 – физико-географическое районирование (23); 2 – история развития ландшафтов (4); 3 – территориальная организация ландшафтов (4)

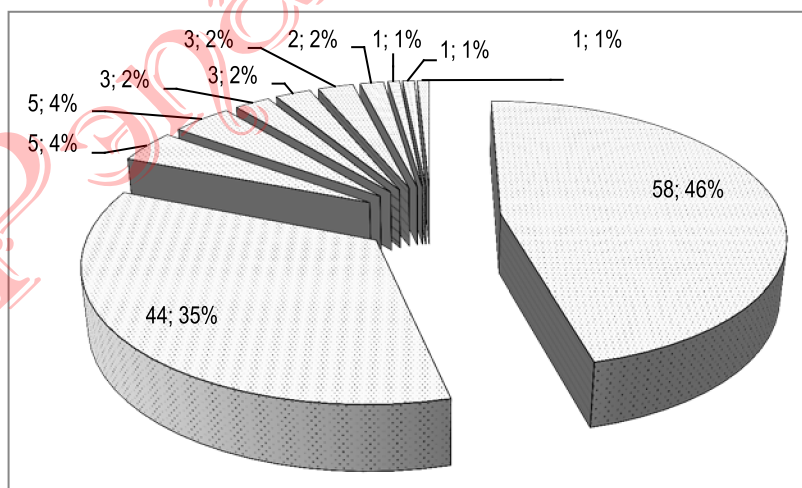


Рисунок 3 – Соотношение суммарного числа публикаций по основным направлениям ландшафтоведческих исследований в 1956–1961 гг.: 1 – физико-географическое районирование (58); 2 – территориальная организация ландшафтов (44); 3 – сельскохозяйственная оценка ландшафтов (5); 4 – теория и методика ландшафтоведения (5); 5 – история развития ландшафтов (3); 6 – компонентный состав ландшафтов (3); 7 – история ландшафтоведения (3); 8 – природоохранная оценка ландшафтов (2); 9 – антропогенные изменения ландшафтов (1); 10 – физико-географические процессы в ландшафтах (1); 11 – планировочно-проектировочная оценка ландшафтов (1)



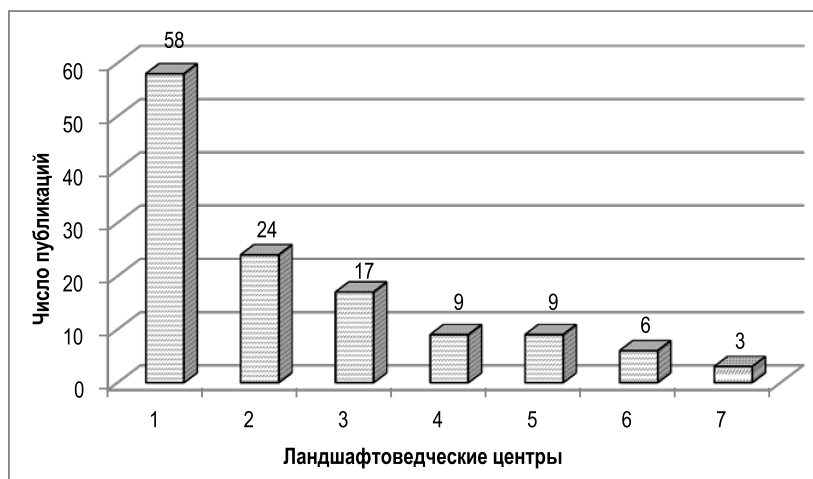


Рисунок 4 – Распределение суммарного числа публикаций между ландшафтоведческими центрами в 1956–1961 гг.:

- 1 – Львовский университет;
- 2 – Киевский университет;
- 3 – Одесский университет;
- 4 – Харьковский университет;
- 5 – Черновицкий университет;
- 6 – Симферопольский пединститут;
- 7 – Днепропетровский университет

Однако доминирующим направлением украинских ученых осталось физико-географическое районирование (рисунок 3), которое значительно расширило географию исполнителей.

К ученым Киевского и Львовского университетов присоединились ученые Днепропетровского, Одесского, Харьковского и Черновицкого университетов, а также Крымского педагогического института. Таким образом, физико-географическое районирование стало делом всего географического сообщества Украины, что дает основания назвать этот этап в истории украинского ландшафтоведения этапом развития физико-географического районирования Украины.

Ландшафтоведческие центры функционировали в семи высших учебных заведениях Украины (рисунок 4). Львовский и Киевский университеты сохранили свои ведущие позиции, но Львовский университет значительно опередил Киевский по количеству публикаций. Черновицкий и Одесский университеты поменялись местами.

5–8 июня 1962 г. в Москве состоялось IV Межвузовское совещание по районированию для сельского хозяйства, проведенное Комиссией по координации работ высших учебных заведений по районированию СССР для сельского хозяйства. На совещании с докладом «О работах по физико-географическому районированию Украинской ССР для целей сельского хозяйства» выступили В. П. Попов и А. И. Ланько [8]. Они отметили, что для увязки материалов районирования по отдельным частям Украины была принята рабочая схема физико-географического районирования, разработанная учеными Киевского университета А. И. Ланько, А. М. Марини-

чем, В. П. Поповым и О. В. Порывкиной, а научно-методическое бюро разработало план, программу и общие методические рекомендации по физико-географическому районированию Украинской ССР. В течение 1961–1962 гг. все авторские географические коллективы работали над составлением монографии по физико-географическому районированию Украины в соответствии с согласованным проспектом и схемой районирования, а также продолжали уточнять выделение физико-географических областей, подобластей и районов на основе анализа ландшафтно-типологической структуры территории.

А в 1964 г. в докладе на I съезде Географического общества УССР А. М. Маринич отмечал, что «географы университетов и пединституты Украины опубликовали значительное количество работ по вопросам физико-географического районирования. Сводная работа по всей территории республики, выполненная этими коллективами, готовится к печати» [9, с. 8]. Монография «Физико-географическое районирование Украинской ССР» увидит свет только в 1968 г. Однако в момент, когда были сказаны эти слова, задачи по физико-географическому районированию республики были в целом выполнены. Факт завершения работ по физико-географическому районированию территории Украины, озвученный А. М. Мариничем, позволяет определить отрезок времени с 1962 по 1966 г. как завершающий этап периода становления украинского ландшафтоведения.

Как и на предыдущем этапе, среди отдельных направлений исследований наибольшее внимание уделялось физико-географическому районированию, хотя его преимущество над остальными уже не было таким

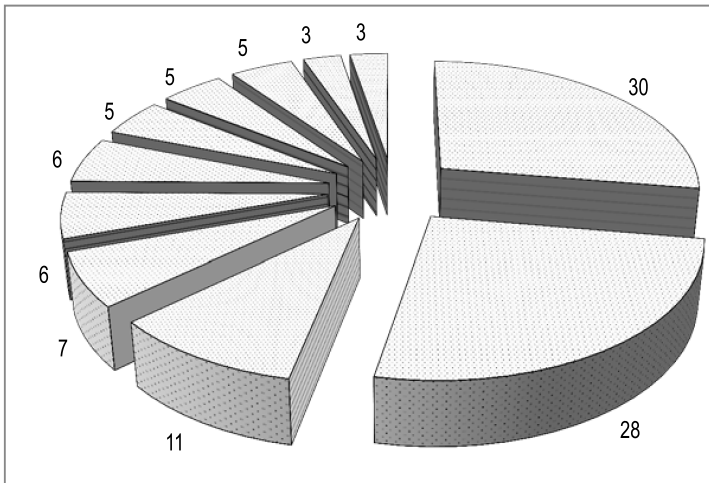


Рисунок 5 – Соотношение суммарного числа публикаций по основным направлениям ландшафтоведческих исследований в 1962–1966 гг.:

1 – физико-географическое районирование (30); 2 – территориальная организация ландшафтов (28); 3 – сельскохозяйственная оценка ландшафтов (11); 4 – физико-географические процессы в ландшафтах (7); 5 – компонентный состав ландшафтов (6); 6 – планировочно-проектировочная оценка ландшафтов (6); 7 – организация ландшафтоведения (5); 8 – рациональное использование ландшафтов (5); 9 – теория ландшафтоведения (5); 10 – антропогенные изменения ландшафтов (3); 11 – природоохранный оценка ландшафтов (3)

ощутимым – 30 публикаций, что, по-видимому, было связано с завершением проекта (рисунок 5).

Наиболее цитируемой публикацией этапа стала монография К. И. Геренчука, М. М. Койнова и П. М. Цыся «Естественно-географическое деление Львовского и Подольского экономических районов» – 38 библиографических ссылок. Вторую позицию занял автореферат кандидатской диссертации Я. Р. Дорфмана «Ландшафтно-географическая характеристика города Черновцы и его пригородного района» – 22 библиографические ссылки.

**Заключение.** Выявлено, что становление украинского ландшафтоведения пришлось на послевоенное время и происходило в ходе решения исследовательской проблемы большой практической значимости – физико-географического районирования Украины для

целей сельского хозяйства. Большое внимание уделялось также съемке и картографированию ландшафтов, где украинские ученые достигли заметных успехов. Основными тенденциями развития украинского ландшафтоведения на этапе его становления были концентрация усилий всех ученых на решении одной научной проблемы при одновременном развитии других направлений ландшафтоведческих исследований и стремительное развитие ландшафтоведческих центров. Сформулированные положения подтверждаются статистическими данными о соотношении количества публикаций по основным направлениям ландшафтоведческих исследований, наиболее цитируемых публикациях и распределении числа публикаций между ландшафтоведческими центрами на разных этапах развития украинского ландшафтоведения в период его становления.

ЛИТЕРАТУРА

1. Денисюк, Г. І. Основні етапи розвитку географії в Україні / Г. І. Денисюк // Географія з основами економіки в школі. – 1998. – № 3. – С. 9–14.
2. Мельник, А. Розвиток ландшафтознавчих ідей і ландшафтознавства в Україні / А. Мельник // Вісник Львівського університету. Серія географічна. Випуск 31. – Львів : Вид-во Львів. ун-ту, 2004. – С. 19–23.
3. Позаченюк, Е. А. Процессы саморазвития ландшафтоведения как науки / Е. А. Позаченюк // Фізична географія та геоморфологія. – К. : ВГЛ «Обрії», 2005. – Випуск. 47. – С. 78–85.
4. Марцинкевич, Г. І. Основы ландшафтоведения : учеб. пособие для геогр. спец. вузов / Г. І. Марцинкевич, Н. К. Клицинова, А. Н. Мотузко. – Минск : Вышэйшая школа, 1986. – 206 с.
5. Преображенский, В. С. Развитие ландшафтоведения в СССР. Итоги науки и техники. Серия «Теоретические и общие вопросы географии» / В. С. Преображенский, В. З. Макаров. – М. : ВИНТИ, 1988. – Т. 6. – 200 с.

REFERENCES

1. Denysyk, G. I. Osnovni etapy rozvytku geografii v Ukraini / G. I. Denysyk // Geografiya z osnovamy ekonomiky v shkoli. – 1998. – № 3. – S. 9-14.
2. Melnyk, A. Rozvytok landshaftoznavchyykh idey i landshaftoznavstva v Ukraini / A. Melnyk // Visnyk Lvivskogo universytetu. Seriya geografichna. Vypusk 31. – Lviv : Vyd-vo Lviv. un-tu, 2004. – S. 19-23.
3. Pozachenyuk, Ye. A. Protsessy samorazvitiya landshaftovedeniya kak nauki / Ye. A. Pozachenyuk // Fizychna geografiya ta geomorfologiya. – K. : VGL "Obriyi", 2005. – Vypusk. 47. – S. 78-85.
4. Martsinkevich, G. I. Osnovy landshaftovedeniya: Ucheb. posobiye dlya geogr. spets. vuzov / G. I. Martsinkevich, N. K. Klitsunova, A. N. Motuzko. – Minsk : Vysheyschaya shkola, 1986. – 206 s.
5. Preobrazhenskiy, V. S. Razvitiye landshaftovedeniya v SSSR. Itogi nauki i tekhniki. Seriya "Teoreticheskiye i obshchiye voprosy geografii" / V. S. Preobrazhenskiy, V. Z. Makarov. – M.: VINITI, 1988. – T. 6. – 200 s.

6. *Исаченко, А. Г.* Ландшафтоведение и физико-географическое районирование / А. Г. Исаченко. – М. : Высшая школа, 1991. – 366 с.
7. *Міхелі, С. В.* Українське ландшафтознавство: витоки, становлення, сучасний стан: монографія / С. В. Міхелі. – К. : Вид-во НПУ імені М. П. Драгоманова, 2014. – 416 с.
8. *Попов, В. П.* О работах по физико-географическому районированию Украинской ССР для целей сельского хозяйства / В. П. Попов, А. И. Ланько // Материалы IV межвузовского совещания по районированию для сельского хозяйства (5–8 июня 1962 г.). – М. : Изд-во Моск. ун-та, 1963. – С. 27–30.
9. *Маринич, О. М.* Географічна наука в Українській РСР та її сучасні завдання / О. М. Маринич // Сучасні проблеми географічної науки в Українській РСР: Матеріали першого з'їзду Географічного товариства УРСР. – К. : Наук. думка, 1966. – С. 5–15.
6. *Isachenko, A. G.* Landshaftovedeniye i fiziko-geograficheskoye rayonirovaniye / A. G. Isachenko. – M. : Vysshaya shkola, 1991. – 366 s.
7. *Mikheli, S. V.* Ukrayinske landshaftoznavstvo: vytoky, stanovlennya, suchasnyy stan: monografiya / S. V. Mikheli. – K. : Vyd-vo NPU imeni M. P. Dragomanova, 2014. – 416 s.
8. *Popov, V. P.* O rabotakh po fiziko-geograficheskomu rayonirovaniyu Ukrainskoy SSR dlya tseley selskogo khozyastva / V. P. Popov, A. I. Lanko // Materialy IV mezhvuzovskogo soveshchaniya po rayonirovaniyu dlya selskogo khozyaystva (5–8 iyunya 1962 g.). – M. : Izd-vo Mosk. un-ta, 1963. – S. 27–30.
9. *Marynych, O. M.* Geografichna nauka v Ukrayinskiy RSR ta yi suchasni zavdannya / O. M. Marynych // Suchasny problemy geografichnoy nauky v Ukrayinskiy RSR: Materialy pershogo ziyzdu Geografichnogo tovarystva YRSR. – K. : Nauk. dumka, 1966. – S. 5–15.